COMITETUL LOCAL PENTRU SITUAȚII DE URGENȚĂ AL COMUNEI TINTARENI

PREŞEDINTE

COMITET JUDEȚEAN PENTRU SITUAȚII DE URGENȚĂ GORJ
PREFECT,

ION CLAUDIU TEODORESCU

PLANUL DE APĂRARE ÎMPOTRIVA INUNDAȚIILOR, FENOMENELOR METEOROLOGICE PERICULOASE, ACCIDENTELOR LA C-ȚIILE HIDROTEHNICE ŞI POLUĂRILOR ACCIDENTALE

Perioada de plan: 2014 – 2017

Şef Grup suport tehnic pentru gestionarea situațiilor de urgență generate de inundații, fenomene meteorologice periculoase, accidente la construcțiile hidrotehnice şi poluări accidentale

Director S.G.A. Gorj,

Ing. TEODOR POPESCU

Inspectoratul Județean pentru Situații de Urgență "Lt.col.Dumitru Petrescu" al județului Gorj

Inspector Şef,
Col.
dr.ing.DUMITRAŞCU LIVIU

COMITETUL LOCAL PENTRU
SITUAȚII DE URGENȚĂ AL COMUNEI TINTARENI

CONȚINUTUL PLANULUI
de apărare împotriva inundațiilor, gheţurilor şi poluărilor accidentale al comitetelor municipale, orăşeneşti şi comunale pentru situații de urgență

Art. 1. - Comitetele municipale, orăşeneşti şi comunale pentru situații de urgență întocmesc, cu asistența tehnică a unităților de gospodărire a apelor din cadrul Administrației Naționale „Apele Române", planuri de apărare împotriva inundațiilor, gheţurilor şi poluărilor accidentale pe cursurile de apă, care au următorul conținut:
a) **dispoziția primarului** de constituire a Comitetului local pentru situații de urgență;
b) **componența nominală** a Comitetului municipal, orăşenesc sau comunal, cu precizarea unității la care sunt încadrați, funcției, adresei şi a telefoanelor (fix şi mobil) de la serviciu şi de la domiciliu, adresele de e-mail;
c) **numerele de telefon, fax adresele de e-mail ale permanenței** (primărie, poliție etc.) unde se pot transmite avertizări, prognoze, decizii, dispoziții şi informații;
d) **schema fluxului informațional operativ-decizional** pentru apărare împotriva inundațiilor şi fenomenelor meteorologice periculoase;
e) **tabelul cuprinzând date caracteristice de apărare a obiectivelor inundabile** (tabel tip .xls, prezentat în format digital şi imprimat), care să conțină:
- numărul curent;
- codul SIRUTA;
- denumirea satelor aparținătoare comunei;
- curs de apă (toate cursurile de apă de pe raza localității-râuri, pâraie locale, văi nepermanente, torenți), baraj existent a cărui avariere poate conduce la inundarea localității, zone afectate de exces de umiditate;
- denumirea obiectivelor din zona inundabilă (pentru fiecare sursă de risc şi pentru fiecare sat în parte): nr. gospodării, nr. obiective sociale, sedii administrative, obiective economice, obiective culturale, căi de comunicație, rețele de alimentare cu apă, gaz, energie electrică, rețele telefonice, terenuri agricole, păduri, zone protejate, surse de poluare;
- cauzele inundării (revărsare, scurgeri de pe versanți, avarie baraj, exces de umiditate);
- număr de telefon, fax, adresa e-mail de la primărie, post de poliție, şcoală etc.;
- amplasamentul stației hidrometrice locale;
- mărimi de apărare locale (CA - cod galben; CI - cod portocaliu; CP - cod roşu; faze de apărare la diguri, faze de apărare la gheţuri);
- amplasamentul stației hidrometrice sau postului pluviometric avertizor;
- mărimi de apărare avertizoare (CA - cod galben; CI - cod portocaliu; CP - cod roşu; praguri critice la precipitații);
- timpul de propagare a undei de viitură de la stația hidrometrică avertizoare până la obiective sau timpul mediu de concentrare a precipitațiilor periculoase de la postul pluviometric la obiective;
- lucrări hidrotehnice cu rol de apărare împotriva inundațiilor existente pe fiecare curs de apă şi pe fiecare sat (denumire, deținător, caracteristici tehnice, puncte critice-eroziuni de mal, zone sub cota proiectată, zone lipsite de perdele de protecție, zone cu lucrări de traversare, zone endemice de producere a infiltrațiilor şi grifoanelor);
- probabilități de inundare: normată (proiectată), cu debitul aferent şi reală (existentă în prezent, dacă este determinată prin studii recente);

- în josul paginii se va menționa semnificația mărimilor caracteristice de apărare și a codurilor de culori pentru atenționări și avertizări hidrologice;
- tabelul este semnat de președintele Comitetului local pentru situații de urgență;
f) **măsuri preventive și operative** ce se întreprind la nivel local:
- măsuri pentru avertizarea-alarmarea populației la primirea avertizărilor meteorologice și hidrologice, luate de primărie, poliție, comitetul local - responsabilități pentru acționarea sistemelor de avertizare și pentru avertizarea populației din satele aparținătoare comunelor;
- măsuri la atingerea COTEI DE ATENȚIE (CA), Fazei I de apărare la diguri, Fazei I de apărare la ghețuri, pragurilor de avertizare la precipitații - COD GALBEN;
- măsuri la atingerea COTEI DE INUNDAȚIE (CI), Fazei a II-a de apărare la diguri, Fazei a II-a de apărare la ghețuri, pragurilor de agravare la precipitații - COD PORTOCALIU;
- măsuri la atingerea COTEI DE PERICOL (CP), Fazei a III-a de apărare la diguri, Fazei a III-a de apărare la ghețuri, praguri de pericol pentru precipitații - COD ROȘU;
- măsuri la ieșirea din STAREA DE URGENȚĂ;
- componența Serviciului voluntar pentru situații de urgență; nominalizarea șefului Serviciului voluntar în calitatea sa de agent de inundații;
- responsabili cu acțiunile de apărare (nominalizarea responsabililor pentru evacuarea populației și asigurarea spațiilor de cazare temporară, nominalizarea personalului care asigură permanența la primărie pe timpul producerii fenomenelor hidrometeorologice periculoase, nominalizarea responsabilului cu întocmirea Rapoartelor operative zilnice, care se transmit la Centrul operațional al Inspectoratului Județean pentru Situații de Urgență și Centrul operativ de la Sistemul de Gospodărire a Apelor);
- **lista podurilor și podețelor** cu secțiuni de scurgere subdimensionate la care se asigură supravegherea permanentă pe timpul apelor mari;
g) **tabelul cu stocul minim de mijloace și materiale** de apărare existente, al cărui necesar se stabilește pe baza Normativului-cadru, cu asistența tehnică a unităților de gospodărire a apelor, numai pentru sortimentele necesare în funcție de zona în care este amplasată localitatea, de gradul de amenajare a zonei, tipul de lucrări existente și de specificul acțiunilor operative de intervenție;
h) planul de situație al localității, cu curbe de nivel, inclusiv în format digital, la scara 1:5.000, 1:10.000 sau 1:25.000 (conform celui cuprins în Planul de Urbanism General sau așa cum reiese din ortofotoplanurile rezultate în urma zborurilor pentru cadastrul terenurilor agricole), cu localizarea obiectivelor afectabile, delimitarea zonelor inundabile atât din revărsări de cursuri de apă cât și din scurgeri de pe versanți, amplasarea construcțiilor hidrotehnice cu rol de apărare împotriva inundațiilor cu punctele critice ale acestora și indicarea zonelor pentru inundare dirijată (după caz), a căilor de comunicație, a zonele cu poduri și podețe subdimensionate și a altor zone critice, precum și a zonelor de evacuare preventivă și cazare a populației, animalelor și bunurilor;
i) un profil transversal tip prin albie și dig (după caz) pe care se vor indica COTELE DE APĂRARE și Fazele de apărare la diguri;
j) raport asupra stării digurilor de apărare în zona localităților care să cuprindă situația afectării acestora la viiturile din ultima decadă și modul lor de refacere;
k) planul de prevenire și combatere a poluărilor accidentale la folosințele de apă potențial poluatoare, propriu unității administrativ teritoriale.

Art. 2. - Pentru obiectivele izolate, cum sunt șantierele, balastierele, sondele și depozitele de petrol, alte obiective potențial poluatoare - iazuri de decantare, depozite de deșeuri, se vor întocmi planuri de apărare după modelul prevăzut la art. 1, adaptat la specificul lor, și se vor transmite la Comitetul local pentru situații de urgență pe raza căruia se află obiectivul. Pentru barajele acumulărilor din categoriile C și D aflate pe raza localității, care

nu îndeplinesc condițiile necesare întocmirii unui plan de acțiune, se vor indica deținătorul, obiectivele potențial inundabile în cazul accidentelor la baraj, responsabilul cu supravegherea tehnică din partea Sistemului de Gospodărire a Apelor, date care vor fi cuprinse în planul local de apărare.

Art. 3. - Pentru localitățile situate în aval de barajele mari, așa cum sunt definite la art. 1 din Anexa nr. 7 la prezentul regulament, planul de apărare împotriva inundațiilor va conține elemente strict necesare extrase din planul de acțiune în caz de accident la baraj, date relevante din studiul de rupere a barajului (timpul minim de propagare a undei de rupere până la localitate, limita maximă a undei de rupere - obiective cuprinse în zona inundabilă, înălțimea maximă a lamei de apă), precum și căile de evacuare și zonele de evacuare în caz de accident la baraj.

Art. 4. - Planurile de apărare ale Comitetelor locale pentru situații de urgență, întocmite cu asistența tehnică și sub coordonarea Sistemului de Gospodărire a Apelor, se avizează de către Inspectoratul Județean pentru Situații de Urgență și de către Grupul de suport tehnic pentru gestionarea situațiilor de urgență generate de inundații, fenomene meteorologice periculoase, accidente la construcții hidrotehnice și poluări accidentale din cadrul Comitetului județean pentru situații de urgență și se aprobă de președintele Comitetului județean – prefectul județului.

Art. 5. - Hărțile cu zonele potențial inundabile (inundate la viiturile istorice) vor fi afișate la primărie atât la avizier, cât și prin mijloace informatice disponibile.

Art. 6. – **(1)** Planul de apărare al Comitetului local pentru situații de urgență se păstrează la sediul primăriei.
(2) Copii după planurile de apărare ale Comitetelor locale pentru situații de urgență se transmit, prin grija primarilor, către Grupul de suport tehnic (Sistemul de Gospodărire a Apelor) și Inspectoratul Județean pentru Situații de Urgență.

Inundatii
19.11.13

ROMÂNIA
JUDEŢUL GORJ
COMUNA TINTARENI
PRIMAR

DISPOZIŢIA NR. 385

18.10.2013

privind reorganizarea Comitetului local pentru Situatii de Urgenta al comunei Ţînţăreni

Primarul comunei Tintareni, judetul Gorj – Vasilescu Maria;

Având în vedere prevederile :

- O.U.G. nr.21/2004 privind Sistemul Naţional de Management al Situaţiilor de Urgenţă, aprobată cu modificări şi completări prin Legea nr. 15/2005 ;
- H.G. nr.1491/2004 pentru aprobarea Regulamentului – cadru privind structura organizatorică, atribuţiile, funcţionarea şi dotarea comitetelor şi centrelor operative pentru situaţii de urgenţă ;

În temeiul art. 68, alin.1 din Legea nr.215/2001 privind administraţia publică locală republicată,

DISPUNE:

Art.1. Se reorganizează Comitetul Local pentru Situaţii de Urgenţă, în următoarea componenţă :

Nr. crt.	Funcţia în comitet	Numele şi prenumele	Funcţia la locul de muncă
1.	Preşedinte	Vasilescu Maria	Primarul comunei Tintareni
2.	Vicepreşedinte	Şerban Elena Roxana	Consilier personal
3.	Membru	Ciobanu Cristian Stefanel	Secretar com. Tintareni
4.	Membru	Otea Elena Daniela	Insp. SVSU
5.	Membru	Bocai Tudor	Şef Post poliţie Tintareni
6.	Membru	Boiangiu Elena	Dir. Şcoala Coord.Tintareni
7.	Membru	Boz Georgeta	Medic dispensa Tintareni
8.	Membru	Covaciu Elena	Referent - Primăria Tintareni
9.	Membru	Ionescu Iuliana	Bibliotecar-Primăria Tintareni
10.	Membru	Turculetu Viorel	Consilier - Consiliul Local Tintareni
11.	Membru	Cernea Maria	Asistent Social – Primăria Tintareni
12.	Membru	Talau Victor	Inginer specialist agricol
13.	Membru	Popa Constantin	Muncitor - Primăria Tintareni

Art.2. Se reorganizează comisia Centrului Operativ pentru Situaţii de Urgenţă cu activitate temporară al Comitetului local pentru Situaţii de Urgenţă, în următoarea componenţă:

#3830 P.003
18/11 2013 10:48

Nr. crt.	Funcţia în cadrul Centrului Operativ	Numele şi prenumele	Funcţia la locul de muncă
1.	Şeful Centrului Operativ	Ciobanu Cristian Stefanel	Secretarul com. Tintareni
2.	Locţiitor	Otea Elena Daniela	şef. SVSU
3.	Membru	Gapie Georgeta	Agentul agricol Tintareni
4.	Membru	Ghibusi Simona	Contabil Primăria Tintareni
5.	Membru	Istudor Petre	Inginer Cadastru
6.	Membru	Şuiu Ionel	Poliţist Local
7.	Membru	Păduraru Dan	Poliţist Local

Art.3. Cu aceeaşi dată se abrogă Dispoziţia Primarului nr. 35/05.02.2013.

Art.4. Cu ducerea la îndeplinire a prevederilor prezentei dispoziţii se însărcinează

Art.5. Prezenta dispoziţie se comunică Instituţiei Prefectului Judeţului Gorj, Comitetului Judeţean pentru Situaţii de Urgenţă Gorj, persoanelor din componenţa structurilor pentru situaţii de urgenţă, nominalizate în prezenta dispoziţie.

PRIMAR,
Vasilescu Marin

ROMÂNIA Judeţul GORJ Comuna TÂNTĂRENI PRIMAR

AVIZAT
SECRETARUL COMUNEI TINTARENI
Ciobanu Cristian Stefanel

18/11 2013 10:48 #3830 P.004

TABEL NOMINAL
CU MEMBRII COMITETULUI LOCAL PENTRU SITUATII DE URGENTA
TANTARENI

Nr. Crt.	Numele si prenumele	Loc de munca`	Functia	Adresa	Telefon		E-mail
					Servici	Acasa/Mobil	
1	Vasilescu Maria	Primarie	Primar	Com.Tantareni	0253473109	0762688779	primariatintareni@yahoo.com
2	Vasilescu Mihail Gabriel	Primarie	Viceprimar	Com.Tantareni	0253473108	0768380008	
3	Ciobanu Cristian Stefanel	Consiliul local Tantareni	Secretar	Com.Tantareni	0253473108	0762626666	
4	Otea Elena Daniela	Primarie	Inspector cadru tehnic SVSU	Com.Tantareni	0253473108	0766765483	
5	Ionescu Ion	Statia de apa Tantareni	Inginer	Com.Tantareni	-	0767173453	
6	Tala Victor	Primarie	Inginer specialist agricol	Com.Tantareni	0253473108	-	
7	Bocai Tudor	Post de politie Tantareni	Agent sef	Com.Tantareni	0253473105	0766595917	
8	Roman Nicoleta	Dispensar veterinar	Medic veterinar	Com.Tantareni	-	0743186000	
9	Boz Georgeta	Dispensar uman	Medic uman	Com.Tantareni	-	0724378718	
10	Munteanu Ion	S.G.A. Gorj	Sef formatie Jiu Aval	Ticleni, str.Aleea Tunari, nr.5	0253/213926	0726680957	nelumunteanu@yahoo.com

ROMANIA
JUDETUL GORJ
COMUNA TINTARENI
PRIMAR

DISPOZITIA Nr.335

din 16.09.2013

privind numirea sefului S.V.S.U. Tintareni ca agent de inundatii in comuna Tintareni

Primarul Comunei Tintareni, judetul Gorj - Prof. Vasilescu Maria;

Avand in vedere:

- prevederile art.5.2.1. lit."c" din H.G. nr.846/2010 pentru aprobarea Srategiei nationale de management al riscului la inundatii pe termen mediu si lung;
- prevederile art.52, alin.3 din Regulamentul privind gestionarea situatiilor de urgenta generate de inundatii, fenomene meteorologige periculoase, accidente la constructii hidrotehnice, poluarii accidentale pe cursurile de apa si poluarii marine in zona costiera, aprobat prin Ordinul Comun nr. 1422/192/2012;
- prevederile art.63, alin.1, lit.d) din Legea nr.215/2001 privind administratia publica locala, republicata.

In temeiul art.68 si 115 din Legea nr. 215/2001 privind administratia publica locala, republicata,

DISPUNE:

Art.1. Se numeste seful S.V.S.U. Tintareni, respectiv doamna Otea Daniela Elena, ca agent de inundatii, responsabil in comuna Tintareni.

Art.2. Secretarul comunei domnul Ciobanu Cristian Stefanel va comunica persoanei desemnate prezenta dispozitie.

PRIMAR
PROF. VASILESCU MARIA

ROMANIA Judetul GORJ Comuna TANTARENI PRIMAR

Avizat pentru legalitate.
SECRETAR
Ciobanu Cristian Stefanel

NUMERE TELEFON SI FAX ALE PERMANENTEI

	Primarie	**Politie**	**Scoala**
Telefon	0253473108	0253473115	0253473502
Fax	0253473109		
E-mail	primariatintareni@yahoo.com		

Schema
Fluxului informațional pentru avertizarea-alarmarea populației în caz de fenomene hidrometeorologice periculoase la nivelul C.L.S.U. Țîntăreni

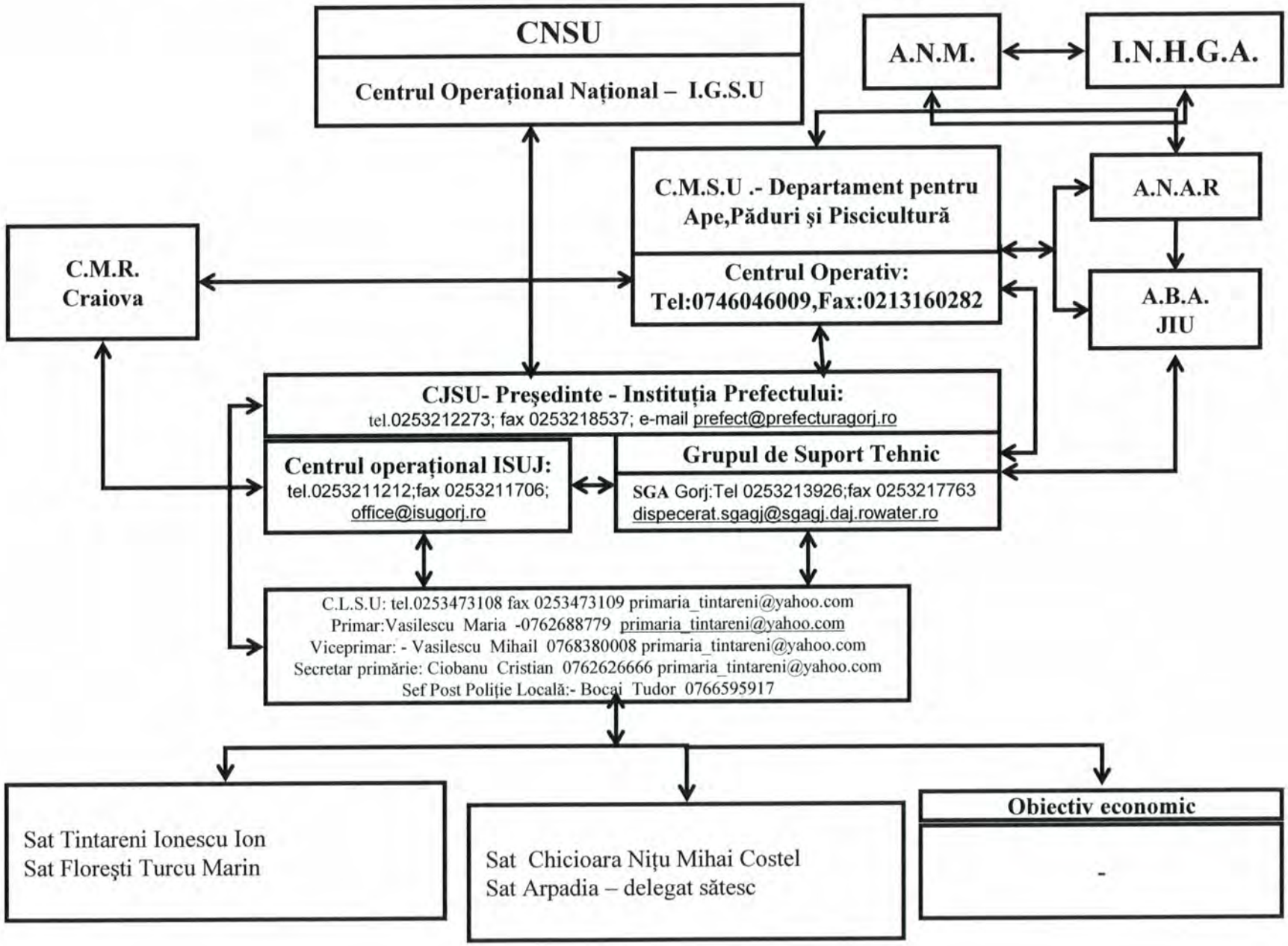

COMITETUL JUDEȚEAN PENTRU SITUAȚII DE URGENȚĂ GORJ

DATE CARACTERISTICE PENTRU ACȚIUNI OPERATIVE ALE COMITETULUI LOCAL PENTRU SI

Nr. crt.	Cod SIRUTA	Comitetul local	Curs de apă/toate cursurile de apă de pe raza localității (E28permanente sau nepermanente), formațiuni torențiale	Surse de risc la inundații: avarii și accidente la construcții hidrotehnice (diguri, baraje), exces de umiditate	Număr telefon și fax, e-mail la primărie, post de poliție, școală, etc	Amplasament stație hidrometrică locală	Mărimi locale de ap		
							CA	CI	
							F1	F2	
							COD GALBEN	COD PORTOCALIU	
0	1	2	3	4	5	6	7		
I		BAZINUL HIDROGRAFIC JIU							
2		COMUNA.Tantareni							
		SAT Tantareni	Jiu Accident la baraj		Profil local	113.75	114.25	1	
3			Gilort		Profil local	113.75	114.25	1	
			Matca Lunculita						
		SAT Floresti	Gilort		Profil local	113.75	114.25	1	
4			Matca Fratostita						
5			Matca Budulan						
			Matca Gogosoiu						
			Matca Arpadia						
		SAT Arpadia	Matca Arpadia						
		CATUN Valea Lunga	Matca V.Lunga						

Nota: CA= cota de atentie(COD GALBEN) - nivelul la care pericolul de inundatie este posibil dupa un interval de

CI=cota de inundatie(COD PORTOCALIU) - nivelul la care se produc revarsari importante care pot condu

CP=cota de pericol (COD ROSU) - nivelul la care sunt necesare masuri deosebite de evacuare

E URGENȚĂ TANTARENI

nplasament stație drometrică vertizoare/ post luviometric avertizor	Mărimi de apărare avertizoare			Timpul de propagare a viiturilor sau de concentrare a precipitațiilor periculoase de la postul pluviometric la obiective	Obiective aflate în zone de risc la inundații şi accidente la construcții hidrotehnice	Lucrări hidrotehnice de apărare existente - caracteristici/cursul de apă pe care sunt amplasate. Caracteristici tehnice	Asigurările de calcul şi de verificare ale construcțiilor hidrotehnice existente, cu debitele aferente (proiectate)
	CA	CI	CP				
	F1	F2	F3				
	praguri critice la precipitații						
	COD GALBEN	COD PORTOCALIU	COD ROŞU				
	25 l/mp/1	35 l/mp/1	50 l/mp/1				
	45 l/mp/3	60 l/mp/3	80 l/mp/3				
9	10	11	12	13	14	15	16
ł Rovinari	430	490	580	CA=9h40' CI=8h30' CP=7h20'	10 ha teren arabil		
ł Turburea	160	200	400	CA=2h CI=3h CP=2h30'	2 ha teren arabil		
					7 ha teren arabil		
ł Turburea	160	200	400	CA=2h CI=3h CP=2h30'	3 ha teren arabil		
					62gospodarii		
					2 ha teren arabil		
					5 ha teren arabil		
					2 ha teren arabil		
					3 gospodarii		
					6 ha teren arabil		

PREȘEDINTE COMITET LOCAL PENTRU SITUAȚII DE URGENȚĂ
PRIMAR: VASILESCU MARIN

iv scurt,necesitand o vigilenta sporita in cazul desfasurarii unor activitati expuse la inundatii
larea de gospodarii si obiective social-economice;

COMITETUL LOCAL PENTRU SITUATII DE URGENTA TANTARENI

MASURI OPERATIVE DE APARARE IMPOTRIVA INUNDATIILOR LUATE LA NIVEL LOCAL

- măsuri pentru avertizarea-alarmarea populației la primirea avertizărilor meteorologice și hidrologice, luate de primărie, poliție, comitetul local - responsabilități pentru acționarea sistemelor de avertizare și pentru avertizarea populației din satele aparținătoare comunelor	Masuri la atingerea: COTEI DE ATENTIE(CA) fazei I de aparare la diguri fazei I de aparare la gheturi pragurilor de avertizare la precipitatii - COD GALBEN	Masuri la atingerea: COTEI DE INUNDATIE (fazei a II-a de aparare la diguri; fazei a II-a de aparare la gheturi; pragurilor de agravare la precipitatii - COD PORT
locul mijlocului de alarmare Sirena amplasata pe sediul dispensarului uman Tintareni responsabilul cu alarmarea -Barbu Dumitru -Otea Ion sat Tîntăreni Ionescu Ion Turculescu Viorel Artejeanu Cristina Bărăgan Radu Vasilescu Mihail Gabriel sat Florești Turcu Marin Diaconița Constantin Pereţianu Gabriel Pereţianu Ion Ciutuneanu Anișoara sat Chicioara Nițu Mihai Costel sat Arpadia delegat sătesc	1. Convocarea în ședință extraordinară a CLSU în funcție de situația concretă din teren. 2.Instituirea permanenței la sediul primăriei. 3.Avertizarea populației și a obiectivelor din zonele de risc la inundații. 4. Îndepărtarea blocajelor din secțiunile podurilor și podețelor de pe formațiunile torențiale, de pe văi nepermanente. 5.Monitorizarea cursurilor de apă și a a construcțiilor hidrotehnice de pe raza unităților administrativ-teritoriale.	1.Convocarea ședinței extra CLSU ori de câte ori situați impune. 2.Instituirea permanenței la primăriei. 3. Asigurarea funcționării fl informațional între CLSU ș Operațional al IJSUși Centr al SGA - elaborarea Rapoartelor ope prin agenții de inundații. 4.Avertizarea-alarmarea pop din zonele de risc la inundat 5.Luarea măsurilor de limita a efectelor inundațiilor: -asigurarea patrulării cursur și digurilor; -evitarea blocajelor pe cursu și formațiunilor torențiale -interzicerea efectuării unor diguri sau baraje; Asigurarea participării cetăț acțiunile de intervenție opera Asigurarea supravegherii po și podețelor în secțiuni subdi Evacuarea populației și anim dacă evoluția fenomenelor pe o impune; evacuarea apei acumulate în

asuri la atingerea: OTEI DE PERICOL (CP) zei a III-a de aparare diguri; zei a III-a de aparare la eturi; aguri de pericol pt. ecipitatii - COD ROSU	Masuri la iesirea din STAREA DE URGENTA	Componenta Serviciului Voluntar pt.Situatii de Urgenta	Responsabili cu actiunile de aparare (pt.evacuarea populatiei si asig. spatiilor de cazare temporara, nominalizarea pers. care asigura permanenta pe timpul producerii fenomenelor hidromet.periculoase, nominalizarea responsabilului cu intocmirea Rapoartelor operative zilnice, care se transmit la Centrul Operational al I.S.U.(si Centrul Operativ de la S.G.A.)
Convocarea în şedinţă extraordinară .SU ori de câte ori situaţia o pune. Instituirea permanenţei la sediul rimăriei. Avertizarea-alarmarea populaţiei n zonele de risc la inundaţii. Asigurarea funcţionării fluxului informaţional între CLSU şi Centrul peraţional al IJSUşi Centrul Operativ SGA elaborarea Rapoartelor operative in agenţii de inundaţii. ericol iminent de avariere a unor Alarmare populaţie în caz de pericol iminent de avariere a unor diguri sau raje Asigurarea participării membrii SVSU a cetăţenilor la acţiunile de ervenţie operativă Evacuarea populaţiei şi animalelor, igurarea cazării populaţiei, ăpostirea animalelor, distribuirea de ă potabilă şi alimente.	1.Conştientizarea comisiei de evaluare a pagubelor de evaluare a pagubelor produse de inundaţii (fizic). 2. Sprijinirea activităţii Comisiei . pentru evaluarea pagubelor alcătuită din specialişti, numiţi prin ordinul prefectului 3.Asigurarea participării cetăţenilor la acţiunile de refacere şi reconstrucţie. 4.Realizarea măsurilor de evacuare a apei acumulate în gospodării şi pe terenurilor agricole. 5.Salubrizarea surselor şi instalaţii lor de alimentare cu apă şi a terenurilor care au fost afectate. 6.Interzicerea efectuării de breşe în diguri pentru evacuarea apei acumulate în incinte fără aprobarea CMSU-MMSC.	Anghel Gheorghe Gugea Bebe Patru Gheorghe Gradinaru Dumitru Dobre Nicolae Gugea Cornel Metescu Cornel Mihaila Daniel	Primar, Vasilescu Maria Viceprimar, Vasilescu Mihail Gabriel Secretar, Ciobanu Cristian Stefanel Permanenta se asigura conform graficului intocmit de primar. Sef SVSU, Otea Daniela Elena

AVERTIZARE METEOROLOGICA la nivel NATIONAL

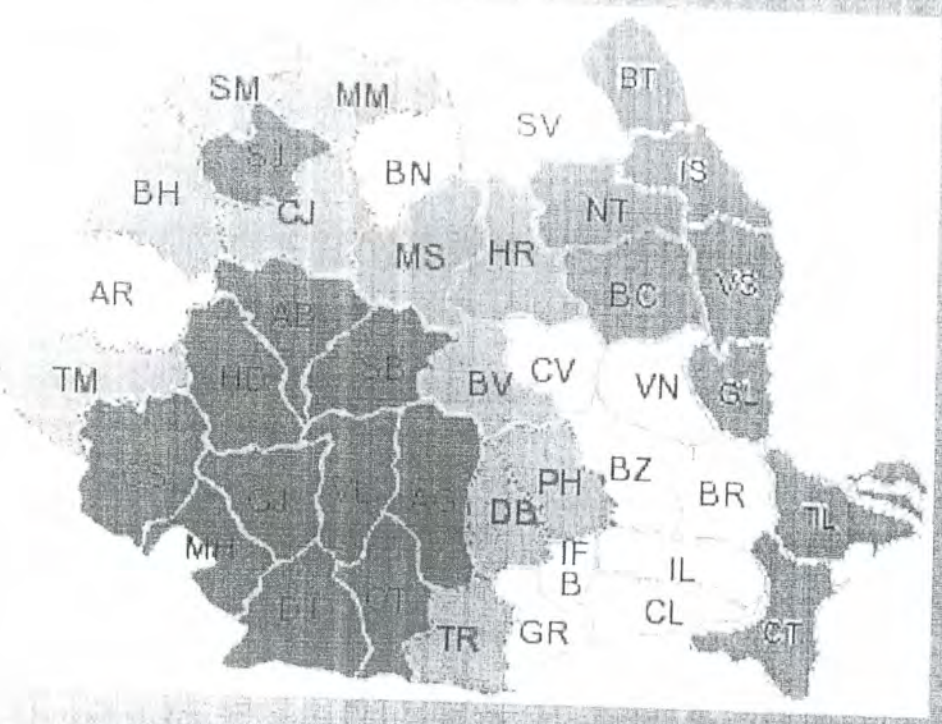

ROSU: Fenomene meteorologice periculoase de intensitate foarte mare (vant, ploi abundente, descarcari electrice). Risc de viituri majore
PORTOCALIU: Fenomene meteorologice periculoase de intensitate mare (vant, ploi abundente, descarcari electrice). Risc de viituri pe riurile mici
GALBEN: Fenomenele meteorologice prognozate (averse, descarcari electrice, intensificari de vant) sunt obisnuite pentru zona respectiva, dar care temporar pot deveni periculoase pentru anumite activitati. Risc de cresteri de debite si niveluri.
VERDE: NU SE PROGNOZEAZA FENOMENE METEOROLOGICE PERICULOASE

Măsuri preventive pentru managementul situațiilor de urgență în caz de inundații la nivel local

1. Organizarea fluxului informațional pentru avertizarea-alarmarea populației din zonele de risc la inundații:
- numirea şi instruirea personalului care asigură alarmarea populației din satele aparținătoare;
- numirea personalului responsabil pentru acționarea echipamentelor de alarmare;
- stabilirea personalului care execută serviciul de permanență şi a locului unde se execută permanența.
2. Elaborarea, prin agentul de inundații, a planului local de apărare împotriva inundațiilor, gheţurilor şi poluărilor accidentale:
- identificarea tuturor surselor de risc la inundații aflate pe raza unității administrativ-teritoriale;
- afişarea în locuri publice a extraselor din Planul local de apărare.
3. Întocmirea Planului de evacuare a populației şi bunurilor în situații de urgență.
4. Constituirea şi completarea stocurilor de materiale şi mijloace de intervenție în caz de inundații:
- Încheierea de convenții cu operatorii economici din zonă pentru acordarea sprijinului în situații de urgență.
5. Organizarea periodică, prin agentul de inundații, a adunărilor cetățeneşti pentru conştientizarea populației asupra măsurilor care trebuie întreprinse de fiecare cetățean pentru apărarea vieții şi a bunurilor materiale.
6. Realizarea şi întreținerea şanțurilor şi rigolelor de scurgere.
7. Întreținerea corespunzătoare a albiilor cursurilor de apă de pe raza localității (îndepărtarea materialului lemnos şi a deşeurilor din albii şi din secțiunilor podurilor şi podețelor).
8. Interzicerea amplasării unor noi locuințe în zonele cu risc la inundații.
9. Organizarea periodică a exercițiilor de simulare a inundațiilor.

Comitetul Local pentru Situaţii de urgenţă împotriva inundaţiilor şi fenomenelor meteorologice periculoase TANTARENI

SITUAŢIA
stocului minim de materiale şi mijloace de apărare împotriva inundaţiilor şi fenomenelor meteorologice periculoase

Nr. crt.	Denumire materiale	U.M	Necesar	Existent	Deficit	Modul cum se acopera deficitul (unitati din zona şi persoane fizice)
1	Snopi, fascine D=30 mm	Buc.	220		220	De la cetateni
2	Pari de lemn rotund esenta tare	Buc.	220		220	De la cetateni
3	Dulapi palplanse L=4	Buc.	220		220	De la cetateni
4	Sarma neagra 2-4 mmm	Kg	17		17	De la cetateni
5	Plasa sarma zincata	Kg	-		-	
6	Cuie 10-20 cm	Kg	-		-	
7	Saci iută	Buc.	100		100	De la cetateni
8	Funie d=15 mm	Kg	2		2	De la cetateni
9	Lanterne,felinare	Buc.	5		5	De la cetateni
10	Bidoane, canistre	Buc.	-		-	
11	Casmale,lopeti	Buc.	14	10	4	De la cetateni
12	Târnăcoape, sape	Buc.	7	10	-	-
13	Furci sau rangi	Buc.	7		7	De la cetateni
14	Roabe	Buc.	1	1	-	-
15	Securi de mana	Buc.	14	2	12	De la cetateni
16	Ciocane diferite	Buc.	1	2	-	-
17	Cleste cuie	Buc.	1		1	De la cetateni
18	Barde sau topoare	Buc.	3		3	De la cetateni
19	Pile diferite	Buc.	9		9	De la cetateni
20	Fierastrau	Buc.	14	1	13	De la cetateni
21	Galeti apa	Buc.	4	5	-	-

Stocul a fost intocmit conform normativului cadru de dotare-conform Ordinului Comun nr.1422/192/2012 privind aprobarea regulamentului pentru gestionarea situatiilor de urgenta.

Parametrii estimați ai undei de inundație produsă de avarierea barajului Turceni - rupere 100 %

1. Sat Țînțăreni

T = 116 min
Δh = 0.37 m

Unde: T = timp propagare undă de inundație (min)
Δh = înălțime lama de apă produsă de undă peste nivelul rezultat la capacitatea maximă a deversorului Turceni

Zone posibile de inundații

1. ⊗ – Sc. Generală Țânțăreni
2. ⊗ – Cămin Cultural Florești

} spații care evacuați preventiv

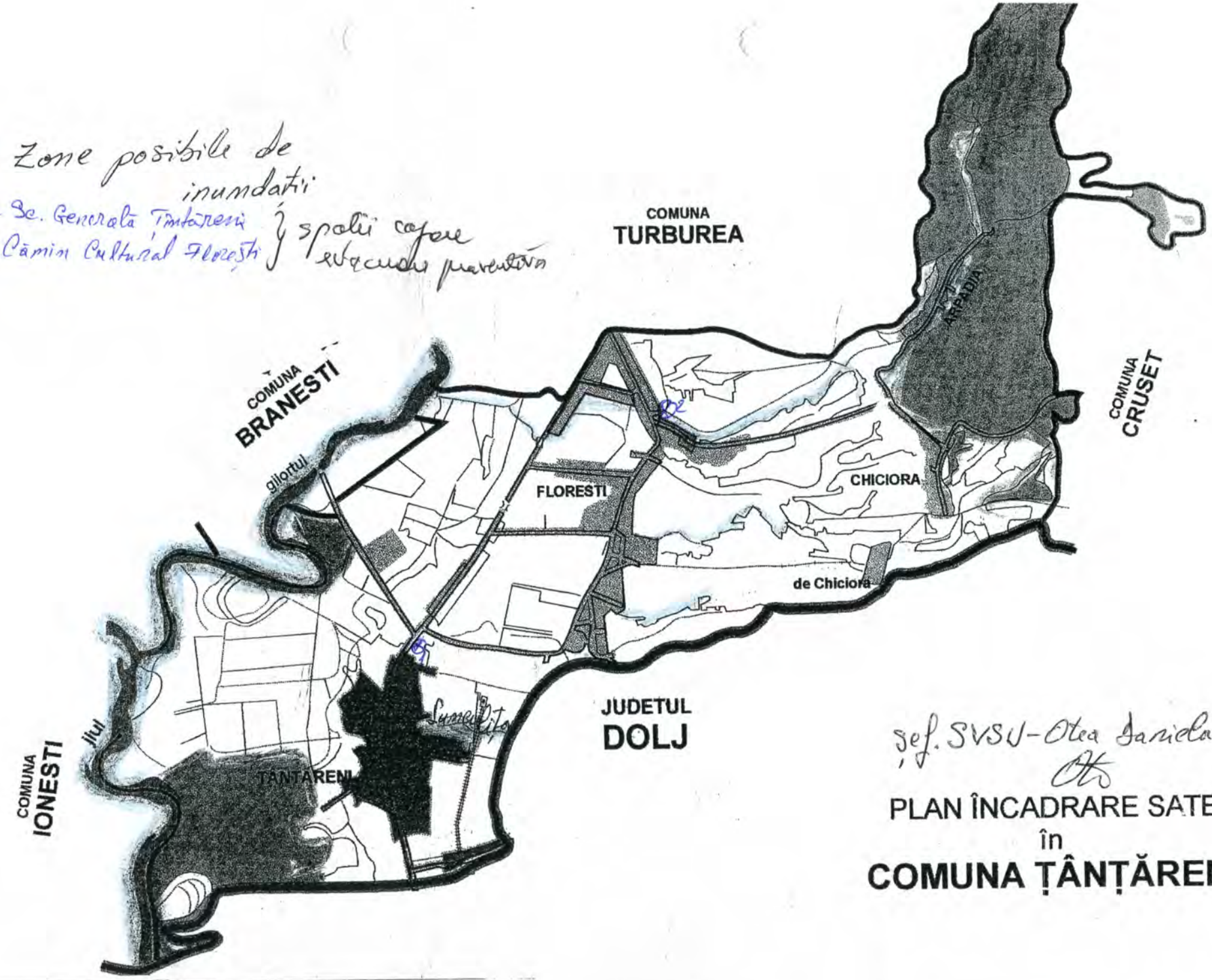

șef. SVSU – Olea Daniela

PLAN ÎNCADRARE SATE
în
COMUNA ȚÂNȚĂRENI