

CERERE
pentru afișarea ofertei de vânzare a terenului

Județul <u>GORJ</u> /localitatea <u>TÂNTĂRENI</u> (*)	Nr. unic de înregistrare al ofertei de vânzare din Registrul de evidență
Primăria (*) <u>COMUNEI TÂNTĂRENI</u>	Nr. <u>5</u> din <u>09</u> / <u>03</u> / <u>2018</u> (zi/lună/an) (*)
Numele și prenumele funcționarului primăriei care primește cererea (*)	Semnătura funcționarului care primește oferta de vânzare (*)

Primăria Comunei TÂNTĂRENI
Județul GORJ
Nr. 2553
Ziua 09 Luna 03 Anul 2018
ANEXA

Boedu

Stimată doamnă primar/Stimate domnule primar,

1. (*) Subsemnatul/Subsemnata, CUCU JOANA, CNP [redacted], în calitate de proprietar, identificat/identificată eu B.S. seria 5C, nr. [redacted], eliberat(ă) de S.C.C.E.P. TURCENI, data și locul nașterii: 03.05.1944, localitatea FLOREȘTI, județul/țara GORJ / ROMANIA.

2. (**) cu domiciliul în: localitatea TÂNTĂRENI, str. FLOREȘTI, nr. [redacted], bl. [redacted], sc. [redacted], et. 1, ap. [redacted], județul/sectorul GORJ, codul poștal [redacted], țara ROMANIA, telefon [redacted], fax [redacted], e-mail [redacted], cetățenia ROMANĂ, starea civilă VĂDUVĂ.

3. (**) reședința în România (dacă este cazul): localitatea [redacted], str. [redacted], nr. [redacted], bl. [redacted], sc. [redacted], et. [redacted], ap. [redacted], județul/sectorul [redacted], codul poștal [redacted], telefon [redacted], fax [redacted], e-mail [redacted].

4. (***) Prin [redacted] (numele și prenumele), CNP/CIF [redacted], în calitate de [redacted], conform [redacted], localitatea [redacted], str. [redacted], nr. [redacted], bl. [redacted], sc. [redacted], et. [redacted], ap. [redacted], județul/sectorul [redacted], codul poștal [redacted], telefon [redacted], fax [redacted], e-mail [redacted].

având în vedere dispozițiile Legii nr. 17/2014 privind unele măsuri de reglementare a vânzării-cumpărării terenurilor agricole situate în extravilan și de modificare a Legii nr. 268/2001 privind privatizarea societăților comerciale ce dețin în administrare terenuri proprietate publică și privată a statului cu destinație agricolă și înființarea Agenției Domeniilor Statului, cu modificările ulterioare, solicit prin prezenta cerere afișarea ofertei de vânzare anexat ă, în termenul prevăzut de Legea nr. 17/2014, cu modificările ulterioare.

Am cunoștință despre existența următorilor preemptori pentru exercitarea dreptului de preempțiune asupra ofertei mele de vânzare:

1. Din categoria "coproprietari" NU ESTE CAZUL

2. Din categoria "arendasi" NU ESTE CAZUL

3. Din categoria "proprietari vecini" R-4C 553, A-RAUL GILORT
MZ- MOST NICOLCEA ALEXANDRU M.N.-CARDEL
CONSTANTIN

ORIGINALUL
Ciobanu Cristian Stefanel
Secretar
Primăria Tântăreni

ROMANIA
COMUNA TÂNTĂRENI
JUDEȚUL GORJ

4. Statul român, prin Agenția Domeniilor Statului.

Declar că sunt proprietar al terenului în suprafață de 0,0185 ha situat în extravilanul localității TÎNȚĂRENI identificat cu număr cadastral 36.578, înscris în cartea funciară nr 36588 a localității TÎNȚĂRENI care face obiectul ofertei de vânzare.

Declar că:

- terenul face obiectul unor litigii sau a unei proceduri de executare silită: Da Nu ;
- terenul este grevat de sarcini: Da Nu ;
- am cunoștință și am respectat prevederile art. 4 alin. (2) din Legea nr. 17/2014, cu modificările ulterioare, cu privire la înstrăinarea terenurilor agricole situate în extravilan pe care sunt situri arheologice clasate.

În susținerea cererii, depun următoarele acte doveditoare ¹

COPIE BI-CUCU SOFNA
COPIE CERTIFICAT MOSTENITOR NR-174/0310.2017
PLAN DE AMPLASAMENT
EXTRAS DE CARTE FUNCIARĂ
CERTIFICAT FISCAL ELIBERAT DE PRIM. TÎNȚĂRENI

- alte documente doveditoare, după caz.

1.;
2.;
3.;

Sunt de acord ca datele din cererea pentru afișarea ofertei de vânzare, din oferta de vânzare și din documentele anexate să fie introduse în bazele de date care se organizează în temeiul Legii nr. 17/2014, cu modificările ulterioare, cu respectarea dispozițiilor Legii nr. 677/2001 pentru protecția persoanelor cu privire la prelucrarea datelor cu caracter personal și libera circulație a acestor date, cu modificările și completările ulterioare.

Cunoscând că falsul în declarații se pedepsește conform Legii nr. 286/2009 privind Codul penal, cu modificările și completările ulterioare, declar că datele sunt reale, corecte și complete.

Vânzător/Împuternicit,

.....
(numele și prenumele în clar)

.....
Semnătura

..... X. Ciobanu

Data 03.03.2018

NOTE: - Câmpurile notate cu (*) sunt obligatoriu de completat.

- Câmpurile notate cu (**) se completează de către cetățenii unui stat membru al Uniunii Europene, ai statelor care sunt parte la Acordul privind Spațiul Economic European (ASEE) sau ai Confederației Elvețiene.

- Câmpurile notate cu (*) se completează de către proprietar.

- Câmpurile notate cu (***) se completează de către împuternicit. În acest caz, prezintă documentele doveditoare a calității de împuternicit.

CONFORM CU ORIGINALUL

Ciobanu Cristian Ștefan
Secretar
Primăria Țânțăreni



OFERTA DE VÂNZARE TEREN

Ziua 09 Luna 03 Anul 2018

Subsemnatul/Subsemnata ¹⁾ CUCU YOANA

ANEXA _____ CNP _____

....., având adresa de comunicare în: localitatea TÎNȚĂRENI
str. FLOREȘTI nr.
bl., sc., et., ap., județul/sectorul GORJ
codul poștal e-mail
tel.

1) Se completează numele și prenumele proprietarului terenului.
vând teren agricol situat în extravilan, în suprafață de 0,0185 (ha),
la prețul de 182.151 (lei)²⁾

2) Se va completa în cifreși litere.

Condițiile de vânzare sunt următoarele:
Date privind identificarea terenului

Specificare	Informații privind amplasamentul terenului						Categoria de folosință ³⁾ (**)	Obs.
	Orașul/Comuna/Județul (*)	Suprafața (ha) (*)	Număr cadastral (**)	Număr de carte funciară (**)	Număr tarla/lot (**)	Număr parcelă (**)		
Se completează de către vânzător	TÎNȚĂRENI GORJ	0,0185	36578	36578	22	4	ARABIL	
Verificat primărie ⁴⁾	X	X	X	X	X	X	X	X

³⁾ Se completează categoria de folosință a terenurilor agricole situate în extravilan productive, care sunt: arabile, viile, livezile, pepinierele viticole, pomicole, plantațiile de hamei și duzi, pășunile, fânețele, serele, solarele, răsadnițele și altele asemenea, cele cu vegetație forestieră, dacă nu fac parte din amenajamentele silvice, pășunile împădurite, cele ocupate cu construcții și instalații agrozootehnice, amenajările piscicole și de îmbunătățiri funciare, drumurile tehnologice și de exploatare agricolă, platformele și spațiile de depozitare care servesc nevoilor producției agricole și terenurile neproductive care pot fi amenajate și folosite pentru producția agricolă.

⁴⁾ Se completează cu "X" rubricile în care informațiile pot fi comparate cu datele din Registrul agricol, evidențele fiscale, evidențele de stare civilă, altele asemenea.

Cunoscând că falsul în declarații se pedepsește conform Legii nr. 286/2009 privind Codul penal, cu modificările și completările ulterioare, declar că datele sunt reale, corecte și complete.

Vânzător/Împuternicit,
(numele și prenumele în clar)
Semnătura *[Signature]*

L.S.

Data 09-03-2018

NOTE: - Câmpurile notate cu (*) sunt obligatoriu de completat.
- Câmpurile notate cu (**) se completează în cazul în care sunt cunoscute informațiile.

CONFORM CU ORIGINALUL

Ciobanu Cristian Stefanel
Secretar
Primăria Tântăreni



[Signature]

N N N N C



1992 martie
Valabil pînă la data de

Cristian F. Zano
Semnătura titularului

Numele de familie: CUCU

Prenumele: IOANA

Prenumele părinților: VASILE

Data nașterii: 1944 mai 3.


SERIA DE NR. 919790

Locul nașterii: COM. FLOREȘTI
Jud. GORJ

1 conștința 2
Starea civilă

Domiciliul: COM. TÎNȚĂRENI
Jud. GORJ

Starea civilă



Valabil pînă la data de

Cristian F. Zano
Semnătura titularului

SERIA DE NR. 919790


CONFORM CU ORIGINALUL

Ciobănu Cristian Stefanel
Secretar

Primăria Tîntăreni

Cristian F. Zano



Eliberat de miliția Opas
Tg. Călnăvesi
 Pe baza certificatului de copătoari Seria Cg.
 Nr. 0939778 Eliberat de Cons. Popular al com. Țânțăreni
 Completat de Lafor Brusa
1781 martie 12.
 Data eliberării
 Semnătura comandantului


REPUBLICA
 Aplicat foto 2 de Județ Gorj
1992
 Data
 Semnătura comandantului
 SERIA B.E. Nr. 919790

PERSOANE ÎNSCRISE ÎN BULETIN

Numele și prenumele	Anul nașterii	Calitatea față de persoana	Pe baza căror acte a fost înscris

SERIA B.E. Nr. 919790

CONFORM CU ORIGINALUL
 Ciobașu Cristian Stefanel
 Secretar
 Primăria Țânțăreni



(Handwritten signature)

UNIUNEA NATIONALA A NOTARILOR PUBLICI
 BIROU INDIVIDUAL NOTARIAL "CEZARINA CIOBANU"
 LICENTA DE FUNCTIONARE NR.3428/3014/20.12.2013
 TG-CĂRBUNESTI, STR.PIETII, NR.18BIS, JUDETUL GORJ
 Dosar succesoral nr. 261/2017

CONFORM CU
 ORIGINALUL

Ciobanu Cristian Stefanel
 Secretar
 Primăria Tântăreni

CERTIFICAT DE MOSTENITOR NR. 174

09 octombrie 2017



CEZARINA CIOBANU , notar public, cercetând piesele dosarului de mai sus, precum și încheierea finală respectivă, în baza art.12 lit.c) și al art.114 din Legea notarilor publici și a activității notariale nr.36/1995 , republicata, cu modificările ulterioare, certific următoarele:

De pe urma defunctului, **CUCU FLOREA**, CNP [REDACTED], decedat la data de 13.10.2009, cu ultimul domiciliu în Comuna Tintareni, judetul Gorj, au rămas următoarele bunuri și următorii moștenitori legali---

Masa succesorală se compune din următoarele bunuri:

a)- mobile: nu sunt -----

b)- imobile: - Următoarele terenuri situate în extravilanul comunei Tintareni, sat Floresti, judetul Gorj: -----

- 2504(doua mii cinci sute patru) mp, arabil, tarlăua 33, parcela 63, învecinat la R cu Prodea Marin, la A cu Istudora Ion, la MZ cu De 125, la MN cu De 851;

- 5626(cinci mii șase sute doua zeci și șase) mp, arabil, tarlăua 22, parcela 3, învecinat la R cu De 561, la A cu HC 553, la MZ cu most. Nicolcea Alex, la MN cu Cardel C-tin;

etraent - 185(una sută opt zeci și cinci) mp, arabil, tarlăua 22, parcela 4, învecinat la R cu HC 553, la A cu riul Gilort, la MZ cu most. Nicolcea Alex, la MN cu Cardel C-tin;

- 1250(una mie doua sute cinci zeci) mp, arabil, tarlăua 41, parcela 144/1, învecinat la R cu Istudora Ion, la A cu Duica Mihai, la MZ cu Coritu I.B.Gh., la MN cu IAS Turceni;

- 1947(una mie noua sute patru zeci și șapte) mp, pasune, tarlăua 23, parcela 206, învecinat la R cu De 569, la A cu Statie Transformator Tuceni, la MZ cu Tudor V.Ion, la MN cu Balutoiu Ecaterina;

- Un teren în suorafata totală de 1033(una mie trei zeci și trei)mp, situat în intravilanul comunei Tintareni, sat Floresti, judetul Gorj, tarlăua 19, parcelele 2293, 2294 și 2295, din care: 189(una sută opt zeci și noua)mp, arabil; 253(doua sute cinci zeci și trei)mp, vie și 591(cinci sute noua zeci și unu)mp, curți construcții, învecinat la R cu Sovaila Nicolae, la A cu DC 51, la MZ cu Briceag Patrichi, la MN cu Popescu Gh.C-tin; împreună cu cota de 1/2(jumatate)dintr-o casa de locuit, construită în anul 1968, din caramida, acoperită cu tabla, formată în întregime din trei camere și dependințe; cota de 1/2(jumatate)dintr-o anexa gospodărească, construită în anul 1972, din caramida,

acoperita cu tigla, cu doua incaperi; situate pe terenul de mai sus.-----

Bunurile de mai sus au fost dobandite de defunct, astfel: terenurile prin reconstituire in baza Legii 18/1991, conform titlului de proprietate nr.1335540/1997, eliberat de Comisia Judeteana pentru stabilirea dreptului de proprietate asupra terenurilor Gorj, iar constructiile au fost realizate in timpul casatoriei cu sotia supravietuitoare, prin contributie egala, fara sa obtina autorizatie de constructie, asa cum rezulta din certificatul de atestare a edificarii constructiei nr 6995/2017, eliberat de Primaria comunei Tintareni, judetul Gorj ; mostenitorii fiind de acord cu cota de participatie de jumatate a defunctului la dobandirea de bunuri comune.---

Pentru imobilele de mai sus, a fost emis **certificat de sarcini**, de Oficiul de Cadastru si Publicitate Imobiliara Gorj , din care rezulta ca, imobilele nu sunt grevate de sarcini si servituti , iar de catre Primaria Comunei Tintareni, judetul Gorj, a fost emis **certificatul de atestare fiscala nr. 6998/2017**, din care rezulta ca imobilele de mai sus, au impozitele si taxele achitate la zi. -----

Notarul public, a adus la cunostinta mostenitoareii ca, in termen de 30 zile de la eliberarea prezentului certificat de mostenitor are obligatia sa inregistreze in evidentele fiscale ale Consiliului Local competent, dreptul de proprietate asupra bunurilor imobile cuprinse in masa succesorală . -----

De asemenea, notarul public, a adus la cunostinta mostenitoareii, necesitatea intocmirii documentatiei cadastrale si indeplinirii formalitatilor de publicitate imobiliara cu privire la bunurile imobile cuprinse in masa succesorală , prin intabularea dreptului sau de proprietate asupra imobilelor in Cartea Funciara -----

Natura succesiunii : LEGALA-----

II. Moştenitori:

CUCU IOANA, sotie, domiciliata in comuna Tintareni, judetul Gorj, CNP 2440503185983, cota de 1/1, conform Legii 319/1944.-----

Au renuntat la succesiune : nu sunt ;-----

Sunt straini de succesiune : CRINGOIU CONSTANTINA, fiica, cu decl. aut sub nr.976/2017, de BIN"CEZARINA CIOBANU", cu sediul in Tg-Carbunesti, judetul Gorj ; AVRAM PĂUNA, fiica cu decl. aut sub nr.977/2017, de BIN"CEZARINA CIOBANU", cu sediul in Tg-Carbunesti, judetul Gorj ; CIRCEL TUDORA, fiica cu decl. aut sub nr.978/2017, de BIN"CEZARINA CIOBANU", cu sediul in Tg-Carbunesti, judetul Gorj ;-

S-a achitat impozit in suma de 140 lei cu ch.nr.113/2017

S-a perceput onorariul în sumă de 850 cu lei,cu TVA inclus și a fost ach.cu ch.nr 628/2017



CONFORM CU ORIGINALUL

Ciobanu Cristian Stefanel
Secretar
Primăria Tântăreni




Plan de amplasament si delimitare a imobilului

Scara 1:2000

Nr cadastral	Suprafata masurata a imobilului (mp)	Adresa imobilului
36578	185	jud Gorj, com. Tintareni, Tarlaua 22, Parcela 4
Cartea funciara nr	Unitatea Administrativ Teritoriala (UAT)	
	TINTARENI	

Sistem de proiectie STEREOGRAFIC 1970

Nota: Imobil inregistrat in planul cadastral fara localizare certa datorita lipsei planului parcelar



A. DATE REFERITOARE LA TEREN

Nr parcela	Categoria de folosinta	Suprafata	Mentiuni
1	A	185	EXTRAVILAN-neimprejmuit
TOTAL		185	

B. DATE REFERITOARE LA CONSTRUCTII

Cod	Destinatie	Suprafata construita la sol	Mentiuni
TOTAL			

Suprafata total masurata a imobilului = 185 mp

Suprafata din acte = 185 mp

Executant ROSIANU A Liviu

Confirm executarea masuratorilor la teren, corectitudinea intocmirii documentatie cadastrale si corespondenta acestora cu realitatea din teren

Semnatura si stampila

Data: 01-11-2017

Inspector

Confirm introducerea imobilului


in baza de date integrate si

atribuirea numarului de Cadastru și Publicitate Imobiliară Gc

Semnatura si prenume: Vamesu Alin

Stampila BCPI

Data:



**EXTRAS DE CARTE FUNCİARĂ
PENTRU INFORMARE**

Carte Funciară Nr. 36578 Tântăreni



A. Partea I. Descrierea imobilului

TEREN Extravilan

Adresa: Jud. Gorj

Nr. Crt	Nr. cadastral Nr. topografic	Suprafața* (mp)	Observații / Referințe
A1	36578	185	Teren neimprejmuit; Teren extravilan neimprejmuit. «Imobil înregistrat în planul cadastral fără localizare certă, datorită lipsei planului parcelar»

B. Partea II. Proprietari și acte


Înscrieri privitoare la dreptul de proprietate și alte drepturi reale	Referințe
4836 / 29/01/2018	
Act Administrativ nr. 1335540, din 31/03/1997 emis de CJ GORJ; Act Administrativ nr. 8377, din 13/12/2017 emis de Primaria Tântăreni; Act Notarial nr. 174, din 09/10/2017 emis de BNP Cezarina Ciobanu;	
B2 Intabulare, drept de PROPRIETATE cu titlu de drept moștenire, dobândit prin Succesiune, cota actuala 1/1 1) CUCU IOANA , bun propriu	A1

C. Partea III. SARCINI .

Înscrieri privind dezmembrămintele dreptului de proprietate, drepturi reale de garanție și sarcini	Referințe
NU SUNT	

**CONFORM CU
ORIGINALUL**

Ciobanu Cristian Stefanel
Secretar
Primăria Tântăreni




Anexa Nr. 1 La Partea I

Teren

Nr cadastral	Suprafața (mp)*	Observații / Referințe
36578	185	Teren extravilan neîmprejmuit. «Imobil înregistrat în planul cadastral fără localizare certă, datorită lipsei planului parcelar»

* Suprafața este determinată în planul de proiecție Stereo 70.

DETALII LINIARE IMOBIL



Date referitoare la teren

Nr Crt	Categorie folosință	Intra vilan	Suprafața (mp)	Tarla	Parcelă	Nr. topo	Observații / Referințe
1	arabil	NU	185	22	4	-	

Lungime Segmente

1) Valorile lungimilor segmentelor sunt obținute din proiecție în plan.

Punct început	Punct sfârșit	Lungime segment (** (m))
1	2	18.41
2	3	10.0
3	4	18.4
4	1	10.1

** Lungimile segmentelor sunt determinate în planul de proiecție Stereo 70 și sunt rotunjite la 1 milimetru.

*** Distanța dintre puncte este formată din segmente cumulate ce sunt mai mici decât valoarea 1 milimetru.

**CONFORM CU
ORIGINALUL**

Ciobanu Cristian Stefanel
Secretar
Primăria Tântăreni



Certific că prezentul extras corespunde cu pozițiile în vigoare din cartea funciară originală, păstrată de acest birou.

Prezentul extras de carte funciară este valabil la autentificarea de către notarul public a actelor juridice prin care se sting drepturile reale precum și pentru dezbateră succesiunilor, iar informațiile prezentate sunt susceptibile de orice modificare, în condițiile legii.

S-a achitat tariful de 20 RON, -Chitanța externă nr.396862/06-03-2018 în suma de 20, pentru serviciul de publicitate imobiliară cu codul nr. 272.

Data soluționării,
07-03-2018

Data eliberării,
/ /

Asistent Registrator,
DELIA MARIA NETEDU

(parafa și semnătura)

Referent,


(parafa și semnătura)

Delia-
Maria
Netedu

Semnat digital
de Delia-Maria
Netedu
Data: 2018.03.07
09:07:15 +02'00'

**CONFORM CU
ORIGINALUL**

Ciobanu Cristian Stefanel
Secretar
Primăria Tântăreni



TANTARENI

Serviciul impozite si taxe locale

Codul de indentificare fiscala:4.666.401.....
Adresa/Cont IBAN/Telefon/Fax
Serviciul impozite si taxe locale
Tel: 0253473108 / fax: 0253473109 /

Nr.2552.../data elib. 09/03/2018...

**CERTIFICAT DE ATESTARE FISCALA PENTRU PERSOANE FIZICE
PRIVIND IMPOZITELE SI TAXELE LOCALE SI ALTE VENITURI ALE BUGETULUI LOCAL**

CUCU IOANA

Ca urmare a cererii D-lui/D-nei

nr: 2552...../data 09/03/2018.... cu domiciliul instr.

nr.bl.sc.ap.loc.TINTARENI.....

legitimata prin B.I./C.I./C.I.P./Pasaport/ seria cu CNP avand calitatea de proprietar /
coproprietar/mandatar/executor/mostenitor si a verificarilor efectuate la nivelul compartimentului de specialitate al autoritatilor
administratiei publice locale la nr. de rol nominal unic792.... se atesta urmatoarele:
Prenumele si numele CUCU IOANA

domiciliat in : FLORESTI,

Valoarea impozabila a cladirilor este : 28560 lei

La data de intai a lunii urmatoare eliberarii prezentului certificat de atestare fiscala, figureaza/ nu figureaza in evidentele
compartimentului fiscal cu urmatoarele creante bugetare de plata catre bugetul local, conform evidentelor existente la data intocmirii:

Nr. crt.	Denumirea creantei bugetare	Curent	Ramasita	Majorari de intarziere	Total
0	1	2	3	4	5
1	IMP CLADIRI	0.00	0.00	0.00	0.00
2	IMP TEREN CC	0.00	0.00	0.00	0.00
3	IMP TEREN AGR	0.00	0.00	0.00	0.00
4	IMP TER EXTR	0.00	0.00	0.00	0.00
5	Total	0.00	0.00	0.00	0.00

In cazul utilizarii pentru deschiderea procedurii de lichidare/dizolvare/fuziune/absorbție/divizare/privatizare certificatul se elibereaza cu det
In documentul de finalizare a procedurii se inscriu in sarcina cui ramân debitele, iar documentul care se comunica, în copie, organului fis

Prezentul certificat s-a eliberat pentru...DOSAR OFERTA VANZARE TEREN EXTRAVILAN.....

Pentru înstrainarea dreptului de proprietate asupra cladirilor, terenurilor si a mijloacelor de transport, proprietarii bunurilor ce se înstraineaza t
sa prezinte certificate de atestare fiscala prin care sa se ateste achitarea tuturor obligatiilor de plata datorate bugetului local al unitatii administ
teritoriale în a carei raza se afla înregistrat fiscal bunul ce se înstraineaza. Pentru bunul ce se înstraineaza, proprietarul bunului trebuie sa achit
zitul datorat pentru anul în care se înstraineaza bunul, cu exceptia cazului în care pentru bunul ce se înstraineaza impozitul se datoreaza de alta
na decat proprietar. Actele prin care se înstraineaza cladiri, terenuri, respectiv mijloace de transport, cu încalcare prevederilor art. 15
(5) din Legea nr. 207/2015 privind codul de procedura fiscala, cu modificarile si completarile ulterioare sunt nule de drept.

Precizam ca prezentul certificat nu constituie titlu de proprietate si nu confera aceasta calitate.

Termenul de valabilitate: 30 de zile de la data emiterii

S-a taxat suma lei conform chitantei nr.8...



Intocmit

BARBU FELICIA

(semnatura)

CONFORM CU
ORIGINALUL

Ciobanu Cristian Stefanel
Secretar
Primăria Tântăreni



Codul de indentificare fiscala:4.6.6.6.4.0.1.....
Adresa/Cont IBAN/Telefon/Fax
Serviciul impozite si taxe locale
Tel: 0253473108
fax: 0253473109

ANEXA 1

la Cerificatul de atestare fiscala pentru persoane fizice nr. ...2552...../data elib...09/03/2018....
privind impozitele si taxele locale si alte venituri ale bugetului local

Ca urmare a cererii D-lui/D- nei CUCU IOANA

nr...2552...../data09/03/2018.... cu domiciliul istr.

nr.bl.sc.ap.loc.TINTARENI.....

legitimata prin B.I./C.I./C.I.P./Pasaport/ seria [REDACTED]..., cu CNP [REDACTED].....,avand calitatea de proprietar
coproprietar/mandatar/executor/mostenitor si a verificarilor efectuate la nivelul compartimentului de specialitate al autoritatilor
administratiei publice locale la nr. de rol nominal unic792.... se atesta urmatoarele:

Prenumele si numele CUCU IOANA

domiciliat in :FLORESTI,FLORESTI,nr.92,bl.,sc.,ap.....

Figureaza in evidentele fiscale cu urmatoarele bunuri :

- 1 Cladiri cu pereti din caramida arsa,piatra naturala sau alte mat.fara cadre de beton armat,fara inst.
apa,canalizare,electrice,incalzire, construita la data de 31/12/1968, avand o valoare impozabila de 22260 lei cu
suprafata de 53.00 mp., cota parte 100.0% situata in: Loc. FLORESTI Str. FLORESTI Nr. Bl. Sc. Et. 0 Ap.
- 2 Const.anexe in afara corpului princ. al cladirii cu pereti din caramida arsa,piatra,beton si alte mat. fara inst.
apa,canaliz.,electrice,incalzire, construita la data de 31/12/1972, avand o valoare impozabila de 6300 lei cu
suprafata de 40.00 mp., cota parte 100.0% situata in: Loc. FLORESTI Str. FLORESTI Nr. Bl. Sc. Et. 0 Ap.
- 3 Teren intravilan (zona B), TERENURI CU CONSTRUCTII cu suprafata de 591.00 mp., avand valoarea
impozitului 48 lei, cota parte 100.0% situat in: Loc. FLORESTI Str. FLORESTI Nr.
- 4 Teren intravilan (zona B), ARABIL cu suprafata de 189.00 mp., avand valoarea impozitului 1 lei, cota parte
100.0% situat in: Loc. FLORESTI Str. FLORESTI Nr.
- 5 Teren intravilan (zona B), VII PE ROD cu suprafata de 253.00 mp., avand valoarea impozitului 1 lei, cota parte
100.0% situat in: Loc. FLORESTI Str. FLORESTI Nr.
- 6 Teren extravilan (zona B), ARABIL cu suprafata de 2504.00 mp., avand valoarea impozitului 15 lei, cota parte
100.0%
- 7 Teren extravilan (zona C), ARABIL cu suprafata de 5811.00 mp., avand valoarea impozitului 30 lei, cota parte
100.0%
- 8 Teren extravilan (zona C), ARABIL cu suprafata de 1250.00 mp., avand valoarea impozitului 6 lei, cota parte
100.0%
- 9 Teren extravilan (zona B), PASUNI cu suprafata de 1947.00 mp., avand valoarea impozitului 6 lei, cota parte
100.0%



Intocmit

BARBU FELICIA

(semnatura)

CONFORM CU
ORIGINALUL

Ciobanu Cristian Stefanel
Secretar
Primăria Tântăreni

